

**Knoten-Nr** 34116721 /IB057



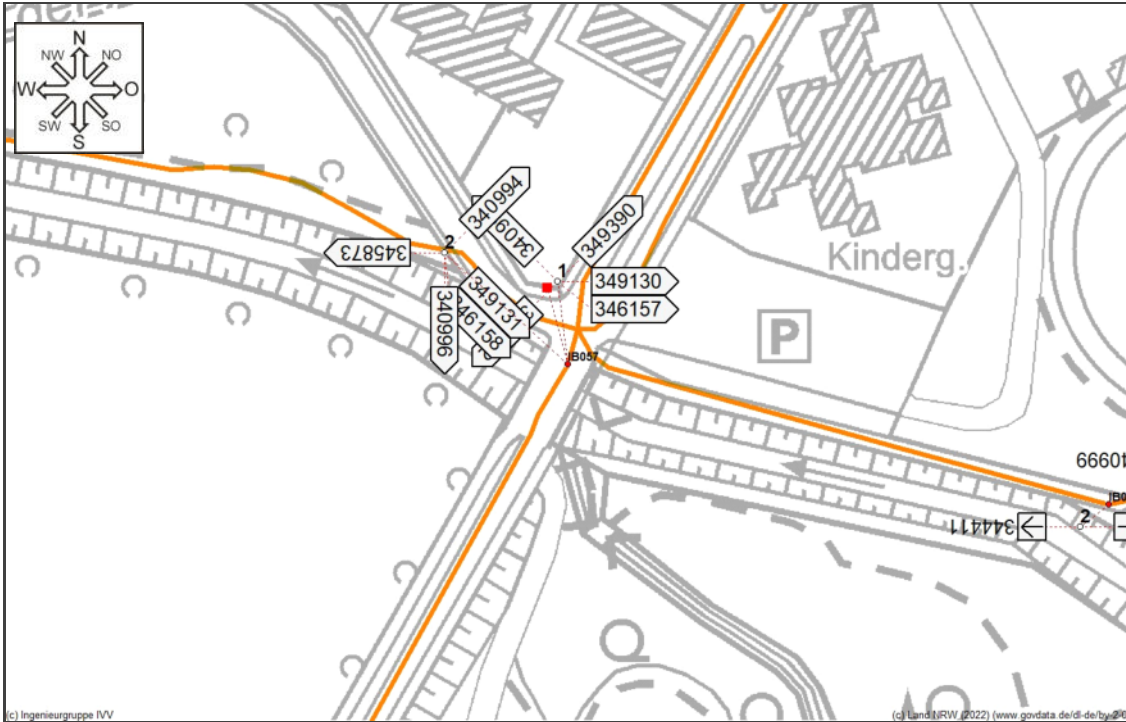
x-Koordinate 411.878

**Straßenbaulast** Stadt Ibbenbüren

y-Koordinate 5791.602

**Knotenbeschreibung** Groner Allee - An der Aa

Datum 23.09.21



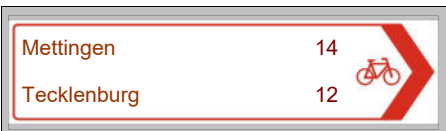
**Pfosten** 1 **Wegweiser** 347927



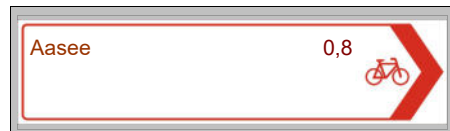
**Pfosten** 1 **Wegweiser** 349390



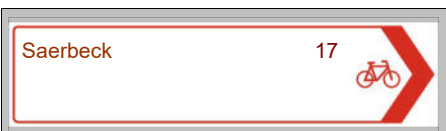
**Pfosten** 1 **Wegweiser** 349130



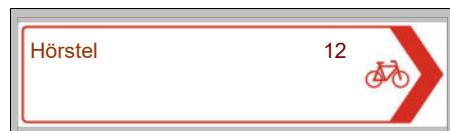
**Pfosten** 1 **Wegweiser** 346157



**Pfosten** 1 **Wegweiser** 340992



**Pfosten** 1 **Wegweiser** 340993



Kreis Steinfurt

Stadt Ibbenbüren

**Knoten-Nr** 34116721 /IB057  
**Straßenbaulast** Stadt Ibbenbüren  
**Knotenbeschreibung** Groner Allee - An der Aa

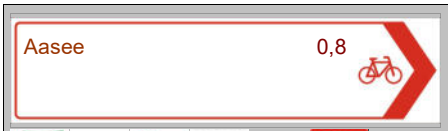


x-Koordinate 411.878  
 y-Koordinate 5791.602  
 Datum 23.09.21

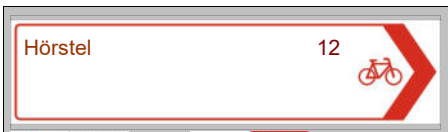
**Pfosten** 2 **Wegweiser** 340994



**Pfosten** 2 **Wegweiser** 346158



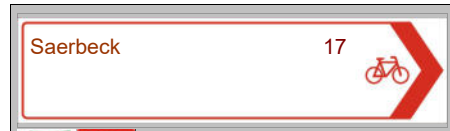
**Pfosten** 2 **Wegweiser** 345873



**Pfosten** 2 **Wegweiser** 349131



**Pfosten** 2 **Wegweiser** 340996



Kreis Steinfurt

Stadt Ibbenbüren

**Knoten-Nr** 34116721 /IB057  
**Straßenbaulast** Stadt Ibbenbüren  
**Knotenbeschreibung** Groner Allee - An der Aa



x-Koordinate 411.878  
 y-Koordinate 5791.602  
 Datum 23.09.21

**Pfosten** 1  
 Typ bestehender Pfosten  
 Material Metall  
 Bemerkung



KPIB0326

**Wegweiser** 347927  
 Wegweisertyp Knotenpunktthut 05  
 Bestand vorhandenes Schild  
 Beschriftung einseitig  
 Wegweisermaße 300 x 300 [mm]



KPIB0325

Kreis Steinfurt

Stadt Ibbenbüren

**Knoten-Nr** 34116721 /IB057  
**Straßenbaulast** Stadt Ibbenbüren  
**Knotenbeschreibung** Groner Allee - An der Aa



x-Koordinate 411.878  
 y-Koordinate 5791.602  
 Datum 23.09.21

**Wegweiser** 349390  
 Wegweisertyp Pfeilwegweiser  
 Bestand vorhandenes Schild  
 Ausrichtung Nord-Ost  
 Beschriftung beidseitig  
 Wegweisermaße 800 x 200 [mm] (Schwalbenschwanz)  
 Fernziel Recke 17,4  
 Nahziel Ibbenbüren Mitte 1,6



KPIB0321

E1-vorhanden: Knotenpunkt 06 (Rot)

**Wegweiser** 349130  
 Wegweisertyp Pfeilwegweiser  
 Bestand vorhandenes Schild  
 Ausrichtung Ost  
 Beschriftung beidseitig  
 Wegweisermaße 800 x 200 [mm] (Schwalbenschwanz)  
 Fernziel Mettingen 14,0  
 Nahziel Tecklenburg 12,1



KPIB0323

Kreis Steinfurt

Stadt Ibbenbüren

**Knoten-Nr** 34116721 /IB057  
**Straßenbaulast** Stadt Ibbenbüren  
**Knotenbeschreibung** Groner Allee - An der Aa



x-Koordinate 411.878  
 y-Koordinate 5791.602  
 Datum 23.09.21

**Wegweiser** 346157  
 Wegweisertyp Pfeilwegweiser  
 Bestand vorhandenes Schild  
 Ausrichtung Ost  
 Beschriftung beidseitig  
 Wegweisermaße 800 x 200 [mm] (Schwalbenschwanz)  
 Fernziel Aasee 0,8  
 Nahziel



E1-vorhanden: Sagenroute  
 E2-vorhanden: 100-Schlösser-Route  
 E4-vorhanden: Töddenland-Radweg  
 E5-vorhanden: Hase-Ems-Tour  
 E6-vorhanden: Knotenpunkt 04 (Rot)

**Wegweiser** 340992  
 Wegweisertyp Pfeilwegweiser  
 Bestand vorhandenes Schild  
 Ausrichtung Süd-West  
 Beschriftung beidseitig  
 Wegweisermaße 800 x 200 [mm] (Schwalbenschwanz)  
 Fernziel Saerbeck 16,7  
 Nahziel



E2-vorhanden: Knotenpunkt 14 (Rot)

Kreis Steinfurt

Stadt Ibbenbüren

**Knoten-Nr** 34116721 /IB057  
**Straßenbaulast** Stadt Ibbenbüren  
**Knotenbeschreibung** Groner Allee - An der Aa



x-Koordinate 411.878  
 y-Koordinate 5791.602  
 Datum 23.09.21

**Wegweiser** 340993  
 Wegweisertyp Pfeilwegweiser  
 Bestand vorhandenes Schild  
 Ausrichtung Nord-West  
 Beschriftung beidseitig  
 Wegweisermaße 800 x 200 [mm] (Schwalbenschwanz)  
 Fernziel Hörstel 12,0  
 Nahziel



E4-vorhanden: 100-Schlösser-Route  
 E5-vorhanden: Knotenpunkt 45 (Rot)

E2-vorhanden: Töddenland-Radweg  
 E3-vorhanden: Hase-Ems-Tour



Kreis Steinfurt

Stadt Ibbenbüren

**Knoten-Nr** 34116721 /IB057  
**Straßenbaulast** Stadt Ibbenbüren  
**Knotenbeschreibung** Groner Allee - An der Aa




x-Koordinate 411.878  
 y-Koordinate 5791.602  
 Datum 23.09.21

**Pfosten** 2  
 Typ bestehender Pfosten  
 Material Metall  
 Bemerkung



KPIB0333

**Wegweiser** 340994  
 Wegweisertyp Pfeilwegweiser  
 Bestand vorhandenes Schild  
 Ausrichtung Nord-Ost  
 Beschriftung beidseitig  
 Wegweisermaße 800 x 200 [mm] (Schwalbenschwanz)  
 Fernziel Recke 17,4  
 Nahziel  Ibbenbüren Mitte 1,6



KPIB0331

E2-vorhanden: Knotenpunkt 06 (Rot)

Kreis Steinfurt

Stadt Ibbenbüren

**Knoten-Nr** 34116721 /IB057  
**Straßenbaulast** Stadt Ibbenbüren  
**Knotenbeschreibung** Groner Allee - An der Aa



x-Koordinate 411.878  
 y-Koordinate 5791.602  
 Datum 23.09.21

**Wegweiser** 349131  
 Wegweisertyp Pfeilwegweiser  
 Bestand vorhandenes Schild  
 Ausrichtung Süd-Ost  
 Beschriftung beidseitig  
 Wegweisermaße 800 x 200 [mm] (Schwalbenschwanz)  
 Fernziel Mettingen 14,0  
 Nahziel Tecklenburg 12,0



KPIB0329

**Wegweiser** 346158  
 Wegweisertyp Pfeilwegweiser  
 Bestand vorhandenes Schild  
 Ausrichtung Süd-Ost  
 Beschriftung beidseitig  
 Wegweisermaße 800 x 200 [mm] (Schwalbenschwanz)  
 Fernziel Aasee 0,8  
 Nahziel



KPIB0328

E1-vorhanden: Sagenroute  
 E2-vorhanden: 100-Schlösser-Route  
 E3-vorhanden: Töddenland-Radweg  
 E4-vorhanden: Hase-Ems-Tour  
 E6-vorhanden: Knotenpunkt 04 (Rot)



Kreis Steinfurt

Stadt Ibbenbüren

**Knoten-Nr** 34116721 /IB057  
**Straßenbaulast** Stadt Ibbenbüren  
**Knotenbeschreibung** Groner Allee - An der Aa



x-Koordinate 411.878  
 y-Koordinate 5791.602  
 Datum 23.09.21

**Wegweiser** 340996  
 Wegweisertyp Pfeilwegweiser  
 Bestand vorhandenes Schild  
 Ausrichtung Süd  
 Beschriftung beidseitig  
 Wegweisermaße 800 x 200 [mm] (Schwalbenschwanz)  
 Fernziel Saerbeck 17,0  
 Nahziel



KPIB0332

E1-vorhanden: Sagenroute  
 E2-vorhanden: Knotenpunkt 14 (Rot)

**Wegweiser** 345873  
 Wegweisertyp Pfeilwegweiser  
 Bestand vorhandenes Schild  
 Ausrichtung West  
 Beschriftung beidseitig  
 Wegweisermaße 800 x 200 [mm] (Schwalbenschwanz)  
 Fernziel Hörstel 12,0  
 Nahziel



KPIB0330

E1-vorhanden: Töddenland-Radweg  
 E2-vorhanden: Hase-Ems-Tour  
 E4-vorhanden: 100-Schlösser-Route  
 E5-vorhanden: Knotenpunkt 45 (Rot)