

Kreis Mettmann

Stadt Haan

Knoten-Nr 12032806

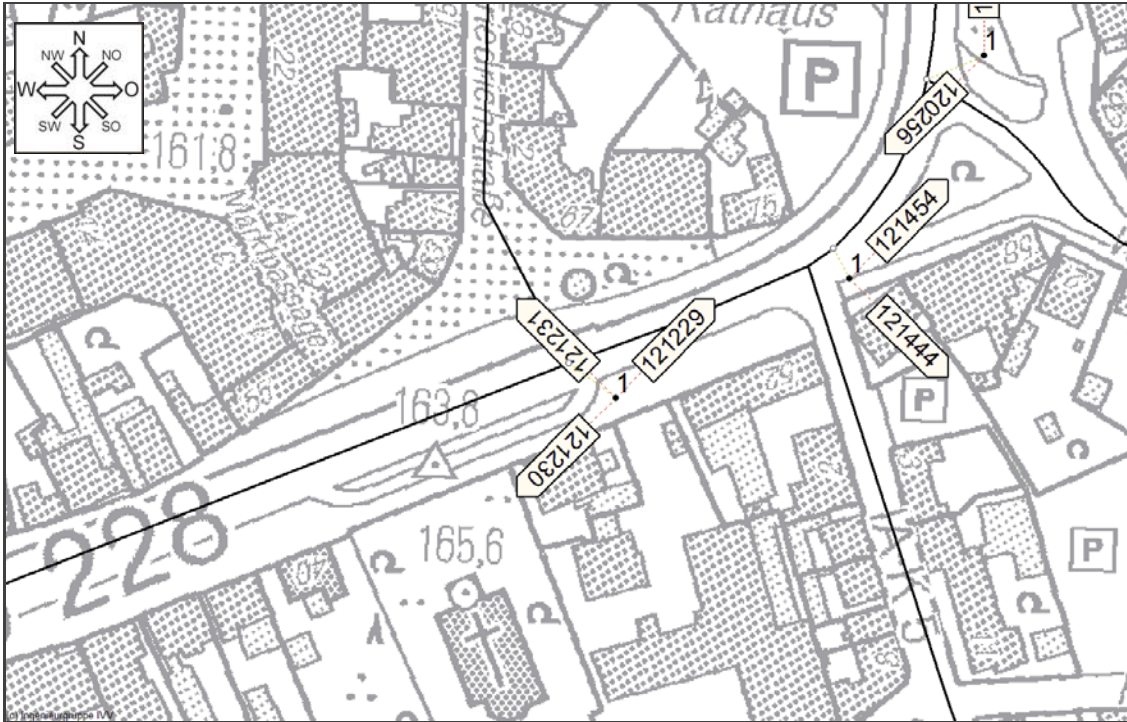
x-Koordinate 3611.167

Straßenbaulast Bund

y-Koordinate 5673.163

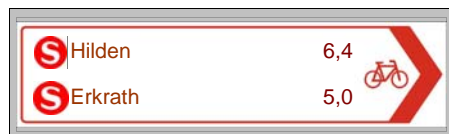
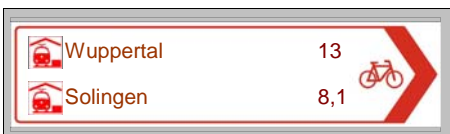
Knotenbeschreibung Kaiserstraße/Friedrichstraße

Datum 01.04.11



Pfosten 1 Wegweiser 121229

Pfosten 1 Wegweiser 121230



Pfosten 1 Wegweiser 121231



Kreis Mettmann



Stadt Haan

Knoten-Nr	12032806	x-Koordinate	3611.167
Straßenbaulast	Bund	y-Koordinate	5673.163
Knotenbeschreibung	Kaiserstraße/Friedrichstraße	Datum	01.04.11

Pfosten	1
Typ	LSA
Material	Metall
Bemerkung	

Standort wurde vor Ort geändert; dem SVK liegen keine Informationen über den Grund vor (vom Baulastträger gewünscht, vandalisiert o.ä.)


kein_standort

Wegweiser	121229	
Wegweisertyp	Pfeilwegweiser	
Bestand	vorhandenes Schild	
Ausrichtung	Nord-Ost	
Beschriftung	einseitig, linksweisend	
Wegweisermaße	1000 x 250 [mm]	
Fernziel	Wuppertal	13,1 
Nahziel	Solingen	8,1 

Standort wurde vor Ort geändert; dem SVK liegen keine Informationen über den Grund vor (vom Baulastträger gewünscht, vandalisiert o.ä.)

kein_standort

Knoten-Nr	12032806	x-Koordinate	3611.167
Straßenbaulast	Bund	y-Koordinate	5673.163
Knotenbeschreibung	Kaiserstraße/Friedrichstraße	Datum	01.04.11

Wegweiser	121230		
Wegweisertyp	Pfeilwegweiser		
Bestand	vorhandenes Schild		
Ausrichtung	Süd-West		
Beschriftung	einseitig, rechtsweisend		
Wegweisermaße	1000 x 250 [mm]		
Fernziel	Hilden	6,4	
Nahziel	Erkrath	5,0	

Standort wurde vor Ort geändert; dem SVK liegen keine Informationen über den Grund vor (vom Baulastträger gewünscht, vandalisiert o.ä.)

kein_standort

Wegweiser	121231		
Wegweisertyp	Pfeilwegweiser		
Bestand	vorhandenes Schild		
Ausrichtung	Nord-West		
Beschriftung	beidseitig		
Wegweisermaße	1000 x 250 [mm]		
Fernziel	Mettmann	8,7	
Nahziel	Haan-Gruiten	3,8	

Standort wurde vor Ort geändert; dem SVK liegen keine Informationen über den Grund vor (vom Baulastträger gewünscht, vandalisiert o.ä.)

kein_standort