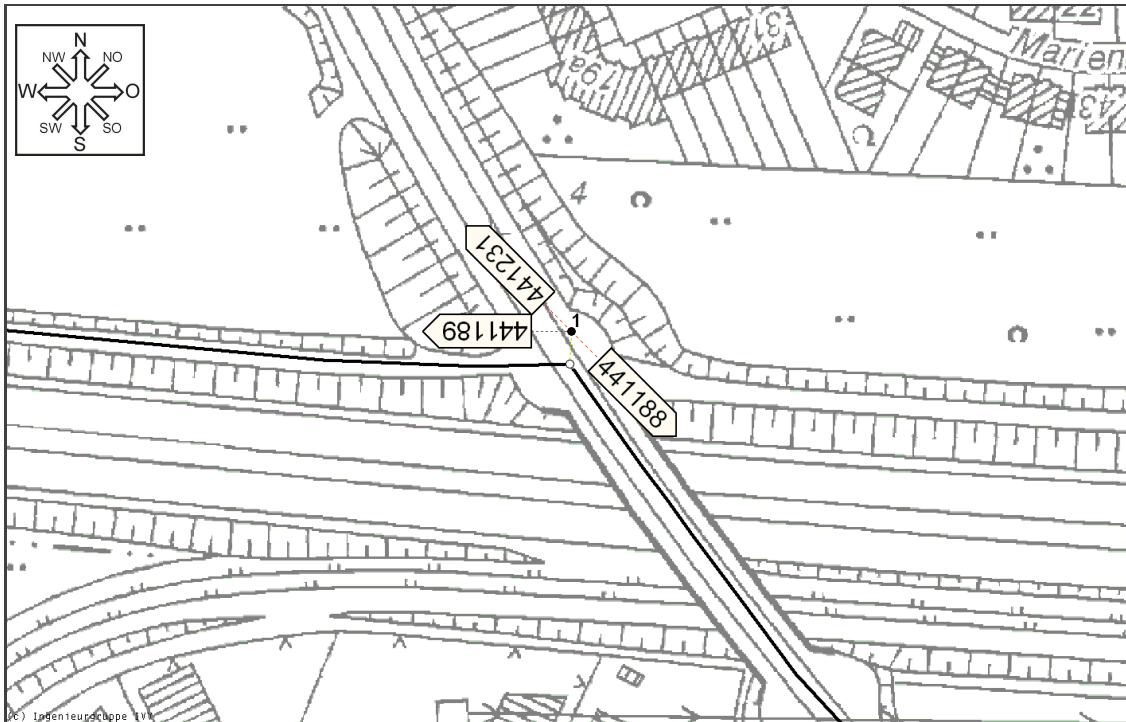


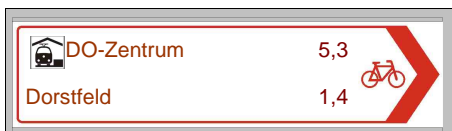
Stadt Dortmund

Knoten-Nr	44075022	x-Koordinate	2598.217
Straßenbaulast	Stadt Dortmund	y-Koordinate	5710.770
Knotenbeschreibung	Radweg entl. Mallinckrodtstr./Arminiusstr.	Datum	29.08.08

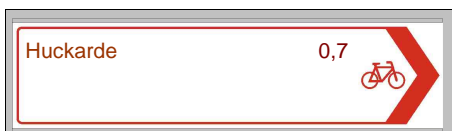


Pfosten 1 **Wegweiser** 441188

Pfosten 1 **Wegweiser** 441189



Pfosten 1 **Wegweiser** 441231




Stadt Dortmund

Knoten-Nr	44075022	x-Koordinate	2598.217
Straßenbaulast	Stadt Dortmund	y-Koordinate	5710.770
Knotenbeschreibung	Radweg entl. Mallinckrodtstr./Arminiusstr.	Datum	29.08.08

Pfosten	1
Typ	bestehender Pfosten
Material	Metall
Bemerkung	



P7310207

Wegweiser	441188		
Wegweisertyp	Pfeilwegweiser		
Bestand	vorhandenes Schild		
Ausrichtung	Süd-Ost		
Beschriftung	beidseitig		
Wegweisermaße	1000 x 250 [mm]		
Fernziel	DO-Zentrum	5,3	
Nahziel	Dorstfeld	1,4	



165-6598

Stadt Dortmund

Knoten-Nr	44075022	x-Koordinate	2598.217
Straßenbaulast	Stadt Dortmund	y-Koordinate	5710.770
Knotenbeschreibung	Radweg entl. Mallinckrodtstr./Arminiusstr.	Datum	29.08.08

Wegweiser	441189	
Wegweisertyp	Pfeilwegweiser	
Bestand	vorhandenes Schild	
Ausrichtung	West	
Beschriftung	beidseitig	
Wegweisermaße	1000 x 250 [mm]	
Fernziel	Castrop-Rauxel	10,9  
Nahziel	Rahm	2,3 



Wegweiser	441231	
Wegweisertyp	Pfeilwegweiser	
Bestand	vorhandenes Schild	
Ausrichtung	Nord-West	
Beschriftung	beidseitig	
Wegweisermaße	1000 x 250 [mm]	
Fernziel	Huckarde	0,7
Nahziel		

