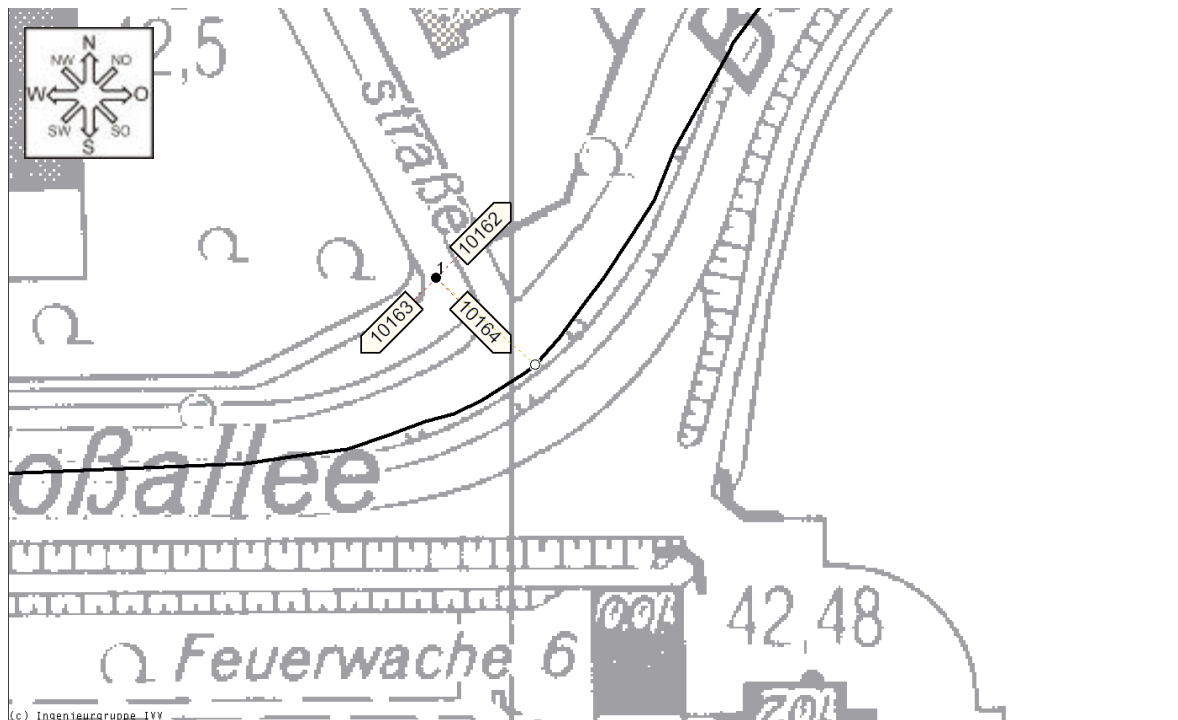


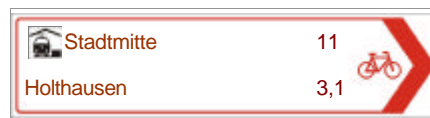
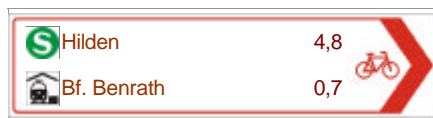
Stadt Düsseldorf

|                           |                                    |              |          |
|---------------------------|------------------------------------|--------------|----------|
| <b>Knoten-Nr</b>          | 01020966                           | x-Koordinate | 2560803  |
| <b>Straßenbaulast</b>     | Stadt Düsseldorf                   | y-Koordinate | 5670068  |
| <b>Knotenbeschreibung</b> | Benrather Schloßallee/Hospitalstr. | Datum        | 21.01.02 |

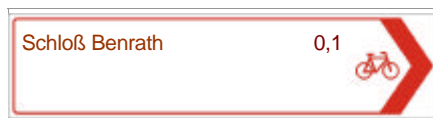


**Pfosten** 1    **Wegweiser** 010162

**Pfosten** 1    **Wegweiser** 010163



**Pfosten** 1    **Wegweiser** 010164





**Stadt Düsseldorf**

---

|                           |                                    |              |          |
|---------------------------|------------------------------------|--------------|----------|
| <b>Knoten-Nr</b>          | 01020966                           | x-Koordinate | 2560803  |
| <b>Straßenbaulast</b>     | Stadt Düsseldorf                   | y-Koordinate | 5670068  |
| <b>Knotenbeschreibung</b> | Benrather Schloßallee/Hospitalstr. | Datum        | 21.01.02 |

---

|               |                |      |  |
|---------------|----------------|------|--|
| Wegweiser     | <b>010164</b>  |      |  |
| Wegweisertyp  | Pfeilwegweiser |      |  |
| Bestand       | neues Schild   |      |  |
| Ausrichtung   | Süd-Ost        |      |  |
| Beschriftung  | beidseitig     |      |  |
| Wegweisermaße | 1000 x 250     | [mm] |  |
| Fernziel      | Schloß Benrath | 0,1  |  |
| Nahziel       |                |      |  |