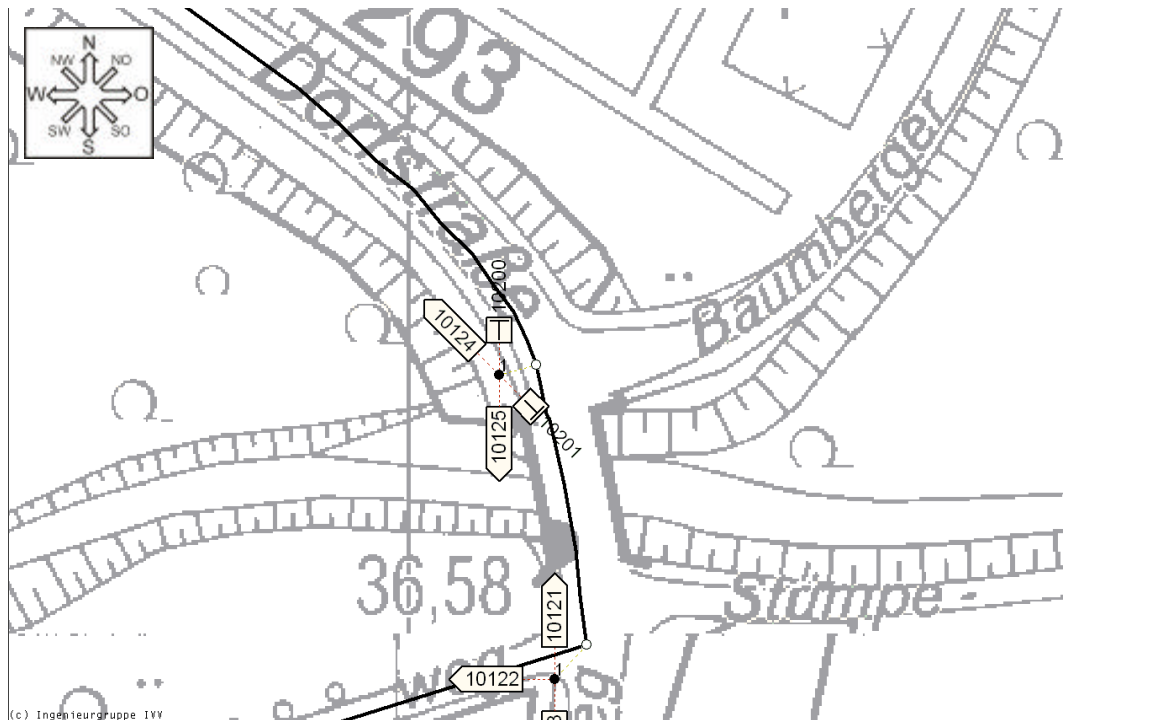


Stadt Düsseldorf

Knoten-Nr	01020727	x-Koordinate	2560619
Straßenbaulast	Land	y-Koordinate	5668038
Knotenbeschreibung	Baumberger Weg/Urdenbacher Dorfstr.	Datum	21.01.02



Pfosten 1 **Wegweiser** 010124

Pfosten 1 **Wegweiser** 010125



Pfosten 1 **Wegweiser** 010200

Pfosten 1 **Wegweiser** 010201






Stadt Düsseldorf

Knoten-Nr	01020727	x-Koordinate	2560619
Straßenbaulast	Land	y-Koordinate	5668038
Knotenbeschreibung	Baumberger Weg/Urdenbacher Dorfstr.	Datum	21.01.02

Pfosten 1
 Typ bestehender Pfosten mit zus. Verlängerun
 Material Metall
 Bemerkung



Wegweiser 010124
 Wegweisertyp Pfeilwegweiser
 Bestand neues Schild
 Ausrichtung Nord-West
 Beschriftung beidseitig
 Wegweisermaße 1000 x 250 [mm]
 Fernziel Stadtmitte 12 
 Nahziel Urdenbach 0,3
 Einschub1 D 7
 Einschub2 D 8
 Einschub3 Euroga- Zwischen Rhein u. Maas
 Einschub4 Erlebnisweg Rheinschiene

Wegweiser 010125
 Wegweisertyp Pfeilwegweiser
 Bestand neues Schild
 Ausrichtung Süd
 Beschriftung beidseitig
 Wegweisermaße 1000 x 250 [mm]
 Fernziel Dormagen 7,7 
 Nahziel Zons 3,6 
 Einschub1 D 7
 Einschub2 D 8
 Einschub3 Euroga- Zwischen Rhein u. Maas
 Einschub4 Erlebnisweg Rheinschiene

Stadt Düsseldorf

Knoten-Nr	01020727	x-Koordinate	2560619
Straßenbaulast	Land	y-Koordinate	5668038
Knotenbeschreibung	Baumberger Weg/Urdenbacher Dorfstr.	Datum	21.01.02

Wegweiser	010200
Wegweisertyp	Zwischenwegweiser mit Themenroute
Bestand	neues Schild
Pfeil	rechts
Beschriftung	einseitig
Wegweisermaße	350 x 350 [mm]
Einschub1	Euroga- Zwischen Rhein u. Maas

Wegweiser	010201
Wegweisertyp	Zwischenwegweiser mit Themenroute
Bestand	neues Schild
Pfeil	links
Beschriftung	einseitig
Wegweisermaße	350 x 350 [mm]
Einschub1	Euroga- Zwischen Rhein u. Maas