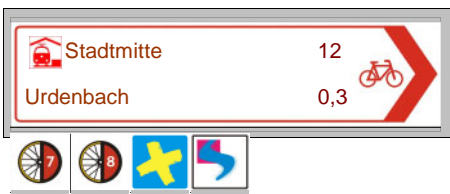


Stadt Düsseldorf

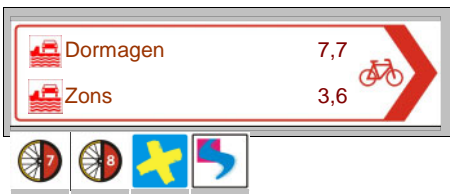
Knoten-Nr	01020690 /rhera	x-Koordinate	3507.709
Straßenbaulast	Stadt Düsseldorf	y-Koordinate	5667.979
Knotenbeschreibung	Ortweg/Baumberger Weg/Stümpeweg	Datum	16.11.16



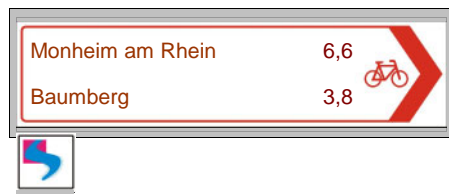
Pfosten 1 **Wegweiser** 010121



Pfosten 1 **Wegweiser** 010122



Pfosten 1 **Wegweiser** 010123



Stadt Düsseldorf

Knoten-Nr	01020690 /rhera	x-Koordinate	3507.709
Straßenbaulast	Stadt Düsseldorf	y-Koordinate	5667.979
Knotenbeschreibung	Ortsweg/Baumberger Weg/Stümpeweg	Datum	16.11.16

Pfosten 1
 Typ bestehender Pfosten
 Material Metall
 Bemerkung



d_9294

Wegweiser 010121
 Wegweisertyp Pfeilwegweiser
 Bestand vorhandenes Schild
 Ausrichtung Nord
 Beschriftung beidseitig
 Wegweisermaße 1000 x 250 [mm]
 Fernziel Stadtmitte
 Nahziel Urdenbach



d_9295

12,4
 0,3

E1-vorhanden: D 7
 E2-vorhanden: D 8
 E3-vorhanden: Euroga- Zwischen Rhein u. Maas

E4-vorhanden: Erlebnisweg Rheinschiene

Stadt Düsseldorf

Knoten-Nr	01020690 /rhera	x-Koordinate	3507.709
Straßenbaulast	Stadt Düsseldorf	y-Koordinate	5667.979
Knotenbeschreibung	Ortsweg/Baumberger Weg/Stümpeweg	Datum	16.11.16

Wegweiser	010123
Wegweisertyp	Pfeilwegweiser
Bestand	vorhandenes Schild
Ausrichtung	Süd
Beschriftung	beidseitig
Wegweisermaße	1000 x 250 [mm]
Fernziel	Monheim am Rhein
Nahziel	Baumberg

6,6
3,8



E1-vorhanden: Erlebnisweg Rheinschiene

Wegweiser	010122
Wegweisertyp	Pfeilwegweiser
Bestand	vorhandenes Schild
Ausrichtung	West
Beschriftung	beidseitig
Wegweisermaße	1000 x 250 [mm]
Fernziel	 Dormagen
Nahziel	 Zons

7,7
3,6



E1-vorhanden: D 7

E2-vorhanden: D 8

E3-vorhanden: Euroga- Zwischen Rhein u. Maas

E4-vorhanden: Erlebnisweg Rheinschiene