


Knoten-Nr	33015265	x-Koordinate	363.326
Straßenbaulast	Kreis Recklinghausen	y-Koordinate	5726.078
Knotenbeschreibung	Buerer Str./Hammer Weg	Datum	06.12.10



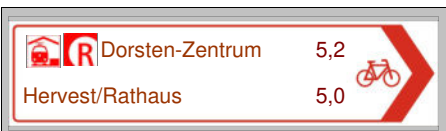
Pfosten 1 **Wegweiser** 331661



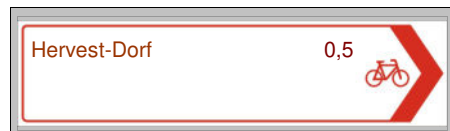
Pfosten 1 **Wegweiser** 331659



Pfosten 1 **Wegweiser** 331658



Pfosten 1 **Wegweiser** 331660



Kreis Recklinghausen

Stadt Dorsten

Knoten-Nr	33015265	x-Koordinate	363.326
Straßenbaulast	Kreis Recklinghausen	y-Koordinate	5726.078
Knotenbeschreibung	Buerer Str./Hammer Weg	Datum	06.12.10

Pfosten **1**
 Typ bestehender Pfosten
 Material Metall
 Bemerkung



33015265P1V

Wegweiser **331661**
 Wegweisertyp Zwischenwegweiser mit Themenroute
 Bestand vorhandenes Schild
 Pfeil geradeaus
 Beschriftung einseitig
 Wegweisermaße 350 x 350 [mm]



31660+331661

E1: Rundkurs Ruhrgebiet

Kreis Recklinghausen


Stadt Dorsten

Knoten-Nr	33015265	x-Koordinate	363.326
Straßenbaulast	Kreis Recklinghausen	y-Koordinate	5726.078
Knotenbeschreibung	Buerer Str./Hammer Weg	Datum	06.12.10

Wegweiser	331659	
Wegweisertyp	Pfeilwegweiser	
Bestand	vorhandenes Schild	
Ausrichtung	Süd-Ost	
Beschriftung	beidseitig	
Wegweisermaße	1000 x 250 [mm]	
Fernziel	Oer-Erkenschwick	19,2
Nahziel	 Marl	6,0



31660+331661

Wegweiser	331658	
Wegweisertyp	Pfeilwegweiser	
Bestand	vorhandenes Schild	
Ausrichtung	Süd-West	
Beschriftung	beidseitig	
Wegweisermaße	1000 x 250 [mm]	
Fernziel	  Dorsten-Zentrum	5,2
Nahziel	Hervest/Rathaus	5,0



331658

E1-vorhanden: Rundkurs Ruhrgebiet

Kreis Recklinghausen

Stadt Dorsten

Knoten-Nr	33015265	x-Koordinate	363.326
Straßenbaulast	Kreis Recklinghausen	y-Koordinate	5726.078
Knotenbeschreibung	Buerer Str./Hammer Weg	Datum	06.12.10

Wegweiser	331660	
Wegweisertyp	Pfeilwegweiser	
Bestand	vorhandenes Schild	
Ausrichtung	Nord-West	
Beschriftung	beidseitig	
Wegweisermaße	1000 x 250 [mm]	
Fernziel	Hervest-Dorf	0,5
Nahziel		



31660+331661